

<p>Tárgy:</p> <p style="text-align: center;"><b>Pápa</b></p> <p><b>Erkel Ferenc utca - Munkás utca gyalogátkelő kialakítása</b></p>	<p>Ügyvezető: <i>[Signature]</i> Lantai Gyula</p> <p>Főtervező: <i>[Signature]</i> Lantai Gyula</p>	<p>Rajzméret: <b>A/4</b></p> <p>Méretarány:</p>
<p>Szakág: <b>ÚTÉPÍTÉS, VÍZÉPÍTÉS, FORGALOMTECHNIKA</b></p>	<p>Tervező: <i>[Signature]</i> Süveges Csaba</p>	<p>Dátum: <b>2014.11.</b></p>
<p>Részművelet: <b>Műszaki leírás</b></p>	<p>Ellenőr: <i>[Signature]</i> Breuer András</p> <p>Szerkesztő:</p>	<p>Tervszám: <b>1441/3.</b></p> <p>Rajzszám: <b>1.</b></p>
<p>Megbízó: <b>Pápa Város Önkormányzata</b></p>	<p>Ez a terv a VIA FUTURA Kft. szellemi tulajdona.</p>	

Tervszám: 1441/3.

## Műszaki leírás

**Pápa**

**Erkel Ferenc utca – Munkás utca gyalogátkelő kialakítása**

KIVITELI TERV

### Útépités, vízelvezetés, forgalomtechnika

1.Előzmények.....	2
2.Jelenlegi állapot.....	2
3.Tervezett kialakítás.....	2

## 1. ELŐZMÉNYEK

Pápa Város Polgármesteri Hivatala 2014. júliusában bízta meg a Via Futura Kft.-t Pápa város belterületén kialakítandó gyalogos átkelőhely létesítéséhez szükséges tervdokumentációk elkészítésével és a szükséges engedélyeztetés lebonyolításával. A komplett tervezés az alábbi helyen kialakítandó gyalogos átkelőhelyre terjed ki:

- Erkel Ferenc utca – Munkás utca

A tervezés tárgyát képezi a konkrét úttervezési feladatok mellett a gyalogos átkelőhely létesítésével összefüggő esetlegesen szükséges forgalomtechnikai, víztelenítési, közmű védelembe helyezési, közvilágítási feladatokra vonatkozó szaktervek elkészítése valamint a szükséges engedélyek, jóváhagyások és hozzájárulások beszerzése.

A tervezés alapját képezte az előkészítő munkák keretében elvégzett geodéziai felmérés, a tervezés során elkészített forgalmi vizsgálat, a Megbízó adatszolgáltatása és helyszíni szemle.

A tervezés során a szükséges egyeztetéseket az illetékes hatóságokkal, a Megbízóval és az érintett Önkormányzat képviselőivel lefolytattuk.

## 2. JELENLEGI ÁLLAPOT

A tervezési területen az Erkel Ferenc utca 2\*1 sávú kialakítású, burkolatszélessége 6,00 m. A Munkás utca burkolatszélessége 4,00, ill. 6,00 m. A területen kijelölt gyalogos átkelőhely nincs. A gyalogosforgalmi létesítmények kiépítettek. A terület közvilágítással ellátott. Az Erkel Ferenc és a Munkás utcába felfestés nem található.

## 3. TERVEZETT KIALAKÍTÁS

### Helyszínrajzi kialakítás

A gyalogos átkelőhely az Erkel Ferenc utca és a Munkás utca csomópontjában kerül kialakításra, szélessége 3,00 m, hossza 6,00 m. A csomópontban az aszfalt széleket kiemelt szegélyekkel építjük ki, melyet a gyalogátkelőhelynél és a járdakapcsolatoknál lesüllyesztünk. A gyalogos átkelőhelyhez járdakapcsolatot biztosítunk, melyet kerti szegéllyel határolunk. A kiemelt szegélyeket lefuttatjuk a végeinél. A kiemelt szegély kialakítása miatt a meglévő útsatlakozások kismértékű bontása szükséges.

<i>Tervezési paraméterek</i>	<i>Előírt</i>	<i>Alkalmazott</i>
Út osztályba sorolása	B.V. (Gyűjtőút)	
Hálózati funkció	c.	
Környezeti körülmény	B.	
Tervezési sebesség	50 km/h	

### Vízvezetés

A kiemelt szegélyek mellé a vízvezetés biztosítására 4 db víznyelőt terveztünk, melyeket a meglévő csatornahálózatba kötünk be.

Tervezett járda pályaszerkezete az alábbi:

- 2,5 cm MA-4 kopóréteg
- 15 cm Ckt cemetstabilizáció alaprétteg
- 15 cm homokos kavics



Tervezett útszélesítés pályaszerkezete az alábbi:

- 4,0 cm AC-11 kopó kopóréteg
- 7,0 cm AC-22 kötő kötőréteg
- 7,0 cm AC-22 kötő kötőréteg
- 20 cm Ckt cemetstabilizáció alapréteg
- 20 cm homokos kavics védőréteg

### Forgalomtechnikai kialakítás

Az útburkolati jeleket az alábbi vonalvastagságokkal, illetve hosszértékekkel kell felfesteni, a 11/2001. sz. KöViM rendelet és az ÚT 2-1.113:2001, ÚT 2-1.149:2001 és ÚT 2-1.150:2001 sz. Utügyi Műszaki Előírásoknak megfelelően.

Felfestés típusa	Felfestés fajtája	Erkel Ferenc utca
Gyalogos átkelőhely méretei		0,5 m jel – 0,5 m köz

A tervezési területen tartós kivitelű, termoplasztik burkolati jeleket kell felfesteni.

A KRESZ jelzőtáblákat a 4/2001. sz. KöViM rendelet és az ÚT 2-1.124-134:2001. sz. előírások szerint, az útkategóriának megfelelő méretekkel, fényvisszaverő kivitelben, betontömbbe ágyazott horganyzott acélcső tartóoszlopra szerelve irányoztuk elő. A kihelyezésüket a forgalomtechnikai helyszínrajz mutatja be. A „Vigyázz gyalogos átkelőhely” táblákat a gyalogos átkelőhelytől 50 m-re kell kihelyezni.

A jelzőtáblák alakja és típusa	Alsóbbrendű utakon
Kör	600
Háromszög	750
Kijelölt gyalogos átkelőhely	750

### Egyéb beavatkozások

A tervezett beavatkozás miatt közmű kiváltás, védelembe helyezésre nincs szükség.

A jelenlegi lámpatestekkel a kívánt megvilágítási érték nem érhető el. Tervezett közvilágítás külön terv szerint.



**VIA FUTURA Kft.**

Tárgy: Pápa,  
Gyalogos átkelőhely  
kialakítása  
Erkel Ferenc utca –  
Munkás utca  
Tervszám: 1441/3.  
Dátum: 2014. 11.  
Szakág: Útépítés, vízelvezetés,  
forgalomtechnika

### **TERVEZŐI NYILATKOZAT**

Az alkalmazott műszaki megoldások megfelelnek az általános érvényű és eseti hatósági előírásoknak, a tűzvédelmi rendeletek, szabályzatok, az országos (MSZ) és ágazat szabványok, műszaki előírások követelményeinek.

A dokumentáció a létesítmények telepítésére vonatkozó biztonságtechnikai szabványok, valamint hatósági, egészség- és környezetvédelmi előírások betartásával készült, továbbá ezek érvényesítésének módját, adatait a műszaki leírás vonatkozó fejezetei tartalmazzák.

A tervben meghatározott beruházás létesítményeinek adatai az építési engedélyekben és azok mellékleteiben foglalt előírásokkal együtt érvényesek.

.....  
Lantai Gyula  
Okleveles építőmérnök  
Mérnöki Kamarai nytsz.: 01-7103.



## VESZPRÉM MEGYEI KORMÁNYHIVATAL

KÖZLEKEDÉSI FELÜGYELŐSÉGE  
ÜTÜGYI OSZTÁLY

**Ügyszám:** VE/UT/NS/A/969/10/2014.

**Ügyintéző:** Jakab Csaba

**Telefon:** 88/567-860 122 mellék

**Tárgy:** Pápa Város Önkormányzata  
8500 Pápa, Fő u. 5.  
Pápa, Erkel Ferenc utcai  
(Munkás u.) kijelölt gyalogos-  
átkelőhely létesítésének  
engedélyezési ügye

### HATÁROZAT

Pápa Város Önkormányzata 8500 Pápa, Fő u. 5. (továbbiakban: Ügyfél) megbízásából a Via Futura Kft. 8200 Veszprém, Budapest út 2. III/84. (továbbiakban: Meghatalmazott) a Pápa, Erkel Ferenc utcai (Munkás u.) kijelölt gyalogos-átkelőhely létesítésének engedélyezési ügye tárgyában 2014. szeptember 19-én kelt, 1158/2014. iktatószámú, a Veszprém Megyei Kormányhivatal Közlekedési Felügyelőségéhez 8200 Veszprém, Kistó u. 1., (a továbbiakban: Hatóság) 2014. szeptember 23-án benyújtott kérelme alapján a következő döntést hozom:

Meghatalmazott fenti tárgyban előterjesztett kérelmének, annak érdemi vizsgálatát követően **helytadok.**

**A Via Futura Kft. 2014 szeptemberében készített 1441/3. tervszámú, tervdokumentációja alapján a Pápa, Erkel Ferenc utcai (Munkás u.) kijelölt gyalogos átkelőhely létesítését az alábbi feltételekkel engedélyezem.**

**I. Építési munka rövid leírása:**

Önkormányzat a 6 m széles Erkel utcán a Munkás utcai útcsatlakozásnál egy 3 m széles gyalogos-átkelőhely kijelölését tervezi. A felállóhelyek a meglévő járdákhoz való csatlakozás kiépítésének szükségessége miatt 5,60 és 9,25 m hosszban kerülnek kialakításra.

**Felállóhely:**

- a) út kategóriája: B.V.c.B helyi közút,
- b) út szélessége az átkelési szakaszon: 6,00 m,
- c) felállóhely hossza: 5,60 + 9,25 m,
- d) felállóhely szélessége: 3,00 – 7,00 m.

**II. Helyszínrajzi kialakítás:**

- a) A közlekedési létesítmények vízszintes vonalvezetését a 3. rajzszámú, M=1:250 méretarányú „Általános helyszínrajz” szerint kell kialakítani.
- b) Az útburkolatok és a gyalogos kapcsolatok csatlakozásánál a szegélyt le kell sülyeszteni az útpálya szintjére.
- c) A gyalogos átkelőhely látóháromszögébe kilátást akadályozó növényzet telepítése tilos.

**III. Keresztmetszeti elrendezés, pályaszerkezet:**

- a) A közlekedési létesítmények keresztmetszeti elrendezését a 4. rajzszámú, M=1:50 méretarányú „Mintakeresztmetszelvény, részlettervek” szerint kell kialakítani.



b) Pályaszerkezetek:

Felállólóhely építés:

- 2,5 cm MA 4 kopóréteg,
- 15,0 cm Ckt cementstabilizáció,
- 15,0 cm homokos kavics.

- c) A pályaszerkezetek az Építető, a Tervező, a Kivitelező és az útkezelők későbbi szerződéses megegyezése szerint változtathatóak a tervszerinti teherbírású és szavatosságú pályaszerkezetre. A terv szerinti teherbírás azonosságát Tervezőnek / Kivitelezőnek igazolnia kell a megvalósulási tervdokumentációban.

IV. Felsővízi vízelvezetés:

- a) A tervezett kiemelt szegélyek mellett négy darab víznyelő vezet majd el a lehulló csapadékot.
- b) Az útról a csapadékvíz idegen területre való lefolyását a teljes járdaépítési szakaszon meg kell akadályozni.
- c) A vízelvezetési rendszert a járdaépítési munkálatok végzésével együtt ki kell alakítani.

V. Forgalmi rend:1) Építés alatti forgalmi rend:

- a) A munkálatok során be kell tartani az utak forgalomszabályozásáról és a közúti jelzések elhelyezéséről szóló 20/1984. (XII.21.) KM rendelet, valamint a közutakon végzett munkák elkorlátozási és forgalombiztonsági követelményeiről szóló 3/2001. (I.31.) KöViM rendelet előírásait.
- b) A kivitelezési munkákat úgy kell végezni, hogy az a közutakon és a járdákon közlekedőket indokolatlanul ne akadályozza, az élet- és vagyonbiztonságot ne veszélyeztesse. A munkák során a munka és balesetvédelmi előírásokat be kell tartani.
- c) Az építés ideje alatt az érintett ingatlanok megközelítését biztosítani kell.

2) Végleges forgalmi rend:

- a) Pápa településen az Erkel Ferenc utcán (a Munkás u. csatlakozásánál) 3,0 m széles gyalogos-átkelőhelyet **jelölök ki és létesítését engedélyezem** az alábbi feltételekkel:
- A gyalogos-átkelőhely járdakapcsolatát és felálló-helyeit a 3. rajzszámú, M=1:250 méretarányú „Általános helyszínrajz” szerint kell kiépíteni.
  - A „Kijelölt gyalogos-átkelőhely” közúti jelzőtáblákat (KRESZ 103. ábra) és a „gyalogos-átkelőhely” útburkolati jelet (KRESZ 152. ábra) egyidőben, a gyalogos-átkelőhely megvilágítási követelményeknek megfelelő közvilágítás létesítésének Hatóságom felé történő igazolását követően kell kihelyezni, illetve felfesteni.
  - A kijelölt gyalogos-átkelőhely előtt mindkét irányból minimum 3 hónap időtartamra ki kell helyezni az „Egyéb veszély” közúti jelzőtáblákat (KRESZ 94. ábra), alatta a „Forgalmi rend változás” feliratú kiegészítő táblával.
- b) A közlekedési létesítmények végleges forgalmi rendjét a 3. rajzszámú, M=1:250 méretarányú „Általános helyszínrajz” szerint kell kialakítani.
- c) A közúti jelzések kialakításánál be kell tartani a közúti jelzőtáblák méreteiről és műszaki követelményeiről szóló 4/2001. (I. 31.) KöViM rendeletben, az útburkolati jelek tervezési és létesítési előírásairól szóló 11/2001. (III. 13.) KöViM rendeletben és a közúti jelzőtáblák megtervezésének, alkalmazásának és elhelyezésének követelményeiről szóló 83/2004. (VI. 4.) GKM rendeletben foglaltakat.
- d) Az útburkolati jeleket az e-UT 04.03.11. és az e-UT 04.03.21. számú utügyi műszaki előírásban foglaltakat betartva kell felfesteni.



#### VI. Területigénybevétel:

- a) Amennyiben a munkálatok idegen területeket érintenek, úgy a területek tulajdonjogát a kivitelezés megkezdése előtt Ügyfélnek meg kell szerezni, vagy az igénybevételhez a tulajdonos hozzájárulását meg kell kérni.

#### VII. Közművek:

- a) Érintett közművek: az E.ON Észak-dunántúli Áramhálózati Zrt. földkábele és légvezetéke, az E.ON Közép-dunántúli Gázhálózati Zrt. középnyomású hálózata, az Invitel Zrt. hálózata, a Pápa Víz- és Csatornamű Zrt. hálózata.
- b) A meglévő közművek védelmére az építés ideje alatt a kivitelezőnek fokozott gondot kell fordítani. Szükség szerint a kivitelezés idejére szakfelügyeletet kell kérni.
- c) A tervező által beszerzett, a záradékolt tervdokumentáció részét képező alábbi iratokban foglaltakat be kell tartani:
- E.ON Észak-dunántúli Áramhálózati Zrt. R253/1724/2014. számú 2014. november 7-én kelt nyilatkozata.
  - E.ON Közép-dunántúli Gázhálózati Zrt. PE142/2014. számú 2014. október 7-én kelt jegyzőkönyve és E252/5228/2014. számú 2014. október 7-én kelt nyilatkozata.
  - Invitel Zrt. 90/2014. számú, 2014. augusztus 8-án kelt nyilatkozata és a 2014. október 9-én kelt nyilatkozata.
  - Pápa Víz- és Csatornamű Zrt. 705-91/2014. iktatószámú 2014. szeptember 24-én kelt jegyzőkönyve.
- d) A létesítés megkezdése előtt a meglévő közvilágítást nem megfelelőség esetén az útkategóriának megfelelő szintű közvilágításra át kell alakítani, figyelembe véve a gyalogos-átkelőhely megvilágítási követelményeit. A közvilágítás megfelelő szintű kiépítése nélkül a gyalogos-átkelőhely burkolatjel nem festhető fel, illetve a jelzőtáblák nem helyezhetők ki.

#### VIII. Közútkezelő:

- a) Az Ügyfél által beszerzett, a záradékolt dokumentáció részét képező alábbi útkezelői nyilatkozatban foglaltakat be kell tartani:
- Pápa Város Önkormányzatának Városgondnoksága 34-30/2014. iktatószámú 2014. szeptember 24-én kelt nyilatkozata.

#### IX. Egyebek, általános előírások:

- 1) Hatóságom létesítési engedélye a jogerőre emelkedéstől számított **2 évig** – kivéve ha az építési munkát ez idő alatt megkezdték és folyamatosan végzik –, idegen területek igénybevételére nem jogosít, a létesítéssel összefüggésben támasztható polgári jogi igényt nem dönt el, és egyéb jogszabályokban előírt engedélyek beszerzésének kötelezettsége alól nem mentesít.
- 2) Ügyfél köteles a kialakított gyalogos-átkelőhely nyilvántartásba vételéhez szükséges adatszolgáltatásnak eleget tenni, a létesítés megkezdésének és a munkák befejezésének **időpontját írásban bejelenteni** a Veszprém Megyei Kormányhivatal Közlekedési Felügyelőségének.
- 3) Engedélyem nem vonatkozik a közművezetékek bevédésére-kiváltására, a csapadékvíz elvezető rendszer kiépítésére, átépítésére – amennyiben vízjogi létesítési engedély köteles –, közvilágítás kiépítésére és az építés következtében szükségessé váló fák kivágására, újak telepítésére.
- 4) Hatóságom engedélye szerinti létesítést csak az engedélyezett munkákra jogosult kivitelező végezheti. A kivitelező és a felelős műszaki vezető is felelős az építési tevékenység – építési engedélynek megfelelő – megvalósításáért és a munkálatok végzésének szakszerűségéért.



- 5) Felhívom az Ügyfél figyelmét, ha az építési tevékenységet a fentiekben meghatározott bejelentés nélkül megkezdzi, akkor Hatóságom – mint építésfelügyeleti szerv – az építési tevékenység végzését határozattal megtiltja.
- 6) A kivitelezési munkákat csak jogerős és végrehajtható, érvényes létesítési engedély, az engedélyezési záradékkal ellátott engedélyezési terv birtokában szabad megkezdni.
- 7) A jogerős létesítési engedélyt és a jogerővel záradékolt engedélyezési tervet a kivitelezés során folyamatosan a helyszínen kell tartani és abba az illetékeseknek a betekintést biztosítani kell. Az engedélyezett tervdokumentációtól eltérni – a pályaszerkezetet kivéve – csak a tervező hozzájárulásával és Hatóságom engedélyével lehet.
- 8) **A burkolati jel felfestésének feltétele a közvilágítás megfelelőségének igazolása Hatóságom felé.**
- 9) A közlekedési létesítmények forgalomba helyezési engedély iránti kérelmet a forgalomba helyezés tervezett időpontja előtt – a műszaki átadás-átvételi eljárás befejezését követően – legalább 21 nappal be kell nyújtani az utak forgalomszabályozásáról és a közúti jelzések elhelyezéséről szóló 20/1984. (XII. 21.) KM rendelet 3. § (1) bekezdés a) pontja alapján. A kérelemhez mellékelni kell:
  - a műszaki átadás-átvételi jegyzőkönyvet;
  - a felelős műszaki vezető és a kivitelező nyilatkozatát;
  - az Építető nyilatkozatát.
- 10) A létesítést követően továbbra is a jelenlegi útkezelő végzi a kezelői feladatokat, jelen engedéllyel kialakítandó forgalomszabályozás karbantartása a mindenkori útkezelő feladata.

Döntésem ellen a közléstől számított 15 napon belül lehet fellebbezést előterjeszteni.

A fellebbezést az elsőfokú közigazgatási határozatot hozó Veszprém Megyei Kormányhivatal Közlekedési Felügyelőségénél (8200 Veszprém, Kistó u. 1.), – de a Nemzeti Közlekedési Hatóság Központjának címzetten – lehet előterjeszteni.

A fellebbezés elektronikus úton nem nyújtható be.

A fellebbezésről a Nemzeti Közlekedési Hatóság Központja dönt.

A fellebbezési eljárás díjköteles.

- Az első fokon eljáró közlekedési hatóság határozata ellen benyújtott fellebbezés díja 27.400 Ft, azaz huszonhétezer-négyszáz forint, amelyet a fellebbezés benyújtásával egyidejűleg kell a Nemzeti Közlekedési Hatóság Magyar Államkincstárnál vezetett 10032000-00289926-00000000 számú előirányzat-felhasználási keretszámlájára befizetni.

A fellebbezéshez mellékelni kell a befizetések igazolását.

Ezen határozat, ha fellebbezéssel nem támadták meg, a közléstől számított 15 nap elteltével – figyelembe véve a hirdetményi közlést is – jogerőre emelkedik, amelyről Ügyfelet és Meghatalmazottat értesítem.

## INDOKOLÁS

Via Futura Kft. a Pápa, Erkel Ferenc utcai (Munkás u.) kijelölt gyalogos-átkelőhely létesítésének engedélyezési ügye tárgyban 2014. szeptember 19-én kelt, 1158/2014. iktatószámú kérelmet terjesztett elő Hatóságomnál.



Meghatalmazott kérelmét és a mellékleteként megküldött dokumentumokat a vonatkozó jogszabályi előírások alapján áttekintettem és az alábbi ügymenetet hajtottam végre:

Az eljárás megindításáról a VE/UT/NS/A/969/1/2014. ügyszámú, 2014. szeptember 30-án kelt végzésemben és a VE/UT/NS/A/969/2/2014. ügyszámú hirdetményben értesítettem az érintetteket, amely a [www.magyarorszag.hu](http://www.magyarorszag.hu) és a [www.kormanyhivatalok.hu/hu/veszprem](http://www.kormanyhivatalok.hu/hu/veszprem) honlapokon, illetve Hatóságom hirdetőtábláján közzsemlére lett téve.

Meghatalmazott a kérelméhez nem csatolta az utak forgalomszabályozásáról és a közúti jelzések elhelyezéséről szóló 20/1984. (XII.21.) KM rendelet VI. fejezet 23. pontjában meghatározott mellékleteket (az ügyi hatósági eljárás díja befizetésének igazolását, az érintett útkezelők kezelői hozzájárulásait, az érintett közmű-üzemeltetők kezelői hozzájárulásait, az érintett közútkezelő hozzájárulással ellátott forgalomtechnikai terv).

A fenti hiányok tekintetében a VE/UT/NS/A/969/3/2014. ügyszámú, 2014. szeptember 30-án kelt végzésemben az utak forgalomszabályozásáról és a közúti jelzések elhelyezéséről szóló 20/1984. (XII. 21.) KM rendelet VI. fejezet 23. pontjában foglaltak alapján Meghatalmazottat hiánypótlásra szólítottam fel. A hiánypótlás határidejének 2014. október 29-ét jelöltem meg.

Ezt követően Meghatalmazott a 2014. október 28-án kelt, 1274/2014. iktatószámú, Hatóságomhoz 2014. október 29-én érkezett levelében kérte, hogy Hatóságunk a VE/UT/NS/A/969/3/2014. ügyszámú hiánypótlási felszólításában előírt határidőt módosítsa. Hatóságom a VE/UT/NS/A/969/8/2014. ügyszámú, 2014. október 29-én kelt végzésében a hiánypótlási határidőt 2014. december 3-ra módosította.

Meghatalmazott a hiánypótlási kötelezettségének 2014. november 12-én eleget tett.

A közvilágítással kapcsolatos előírásomat közlekedésbiztonsági szempontból tettem, a közutak tervezéséről szóló e-UT 03.01.11. Ütügyi Műszaki Előírás, az MSZ CEN/TR 13201-1:2012 és MSZ EN 13201-2-4:2004. számú Útvilágítás c. szabvány alapján.

A végleges forgalmi rend kialakításánál az utak forgalomszabályozásáról és a közúti jelzések elhelyezéséről szóló 20/1984. (XII. 21.) KM rendeletben, valamint a közúti közlekedés szabályairól szóló többször módosított 1/1975. (II. 5.) KPM-BM rendelet előírásait vettem figyelembe.

Lantai Gyula tervező tagja a Mérnöki Kamarának, a tervezői névjegyzékbe KÉ-T 19-0876/2015. számon került bejegyzésre, így jogosult volt a közlekedési létesítmények létesítési engedélyezési tervének az elkészítésére.

Az 54.800 Ft eljárási díjat Ügyfél befizette, így a kérelmet elbíráltam. Mivel az eljárási költség az eljárás során rendezésre került, így arra vonatkozóan döntésem rendelkező részében a közigazgatási hatósági eljárás és szolgáltatás általános szabályairól szóló 2004. CXL. törvény 158. § (1) bekezdése figyelembevételével már nem rendelkeztem.

Meghatalmazott kérelme alapján az ügyben keletkezett valamennyi iratot megvizsgáltam, a vonatkozó jogszabályi előírásokat áttekintettem, és a fent felsorolt indokok alapján a rendelkező részben foglaltak szerint határoztam.

A rendelkező részben szereplő döntés meghozatala során a közigazgatási hatósági eljárás és szolgáltatás általános szabályairól szóló 2004. évi CXL. törvény (továbbiakban: Ket.) 20. § (1) bekezdésében, továbbá az utak forgalomszabályozásáról és a közúti jelzések elhelyezéséről szóló 20/1984. (XII. 21.) KM rendelet 3. § (1) bekezdés a) pontja, a Nemzeti Közlekedési Hatóságról szóló 263/2006. (XII. 20.) Kormány rendelet 4. § (5) bekezdésben meghatározott



hatásköröm alapján, a fővárosi és megyei kormányhivatalokról szóló 288/2010. (XII. 21.) Kormányrendelet 1. § (1) bekezdésében megjelölt illetékességi területemen jártam el.

Döntésemet a Ket. 29. § (1) bekezdése, a 71. § (1) bekezdése, valamint a 102. § (1) bekezdése, és a 104. § (1) bekezdése, az utak forgalomszabályozásáról és a közúti jelzések elhelyezéséről szóló 20/1984. (XII. 21.) KM rendelet, VI. fejezet 23. pontja alapján hoztam meg.

Az engedélyezési eljárás díját az ügyi hatósági eljárások díjairól szóló többször módosított 26/1997. (XII. 12.) KHVM rendelet 1. és 3. §-át figyelembe véve állapítottam meg.

A fellebbezés lehetőségét a Ket. 98. § (1) bekezdése, illetőleg a 99. § (1) bekezdése alapján biztosítottam.

A fellebbezési eljárás díjára az ügyi hatósági eljárások díjairól szóló többször módosított 26/1997. (XII. 12.) KHVM rendelet 2. § (1) bekezdése vonatkozik.

Veszprém, 2014. november 12.

**A Veszprém Megyei Kormányhivatal Közlekedési Felügyelőségének igazgatója,  
Bódis Zoltán nevében és megbízásából eljárva:**

*Holonics Renáta*  
**Holonics Renáta**  
osztályvezető



**A határozatot érintővel kapcsolatos:**

1. Pápa Város Önkormányzata 8500 Pápa, Fő u. 5.
2. Via Futura Kft. 8200 Veszprém, Budapest út 2. III/84.
3. Pápa Város Önkormányzatának Városrendszervezése 8500 Pápa, Anna tér 11.
4. E.ON Észak-dunántúli Áramhálózati Zrt. 8200 Veszprém, Mártírok útja 9.
5. E.ON Közép-dunántúli Gázhálózati Zrt. 8200 Veszprém, Mártírok útja 9.
6. Invitel Zrt. 8500 Pápa, Major u. 2.
7. Pápa Víz- és Csatornamű Zrt. 8500 Pápa, Vízmű u. 2.
8. Nyilvántartás
9. Irattár

## E.ON Észak-dunántúli Áramhálózati Zrt. TERV- ÉS KÖZMŰEGYEZTETÉSI JEGYZŐKÖNYV

Készült: Az E.ON Észak-dunántúli Áramhálózati Zrt. Hálózati Régió Veszprém hivatalos helyiségében,  
2014. 09. 24. napján.

Jelen vannak: Hálózati Régió Veszprém részéről: Dobos, Zoltán  
Via Futura Kft. részéről: Süveges Csaba, +36

Tárgy: **Pápa, Erkel F. - Munkás u. gyalogosátkelőhely kialakítása**

A Hálózati Régió Veszprém dokumentációja alapján a bemutatott terv szerint végzendő munka tulajdonunkban levő **létesítményt ÉRINT.**

1 kV-os földkábel(ek)e)t érint.

1 kV-os légvezeték(ek)et érint.

Érintett vonal jelzőszáma:

Jelen jegyzőkönyv nem helyettesíti a közműkezelői hozzájárulást, építési engedély kiadására nem jogosít.

Hálózat átalakítási és/vagy áthelyezési igény esetén, annak a  **villamos energiáról szóló 2007. évi LXXXVI. törvény** szerinti műszaki és költség konstrukciójával, megvalósíthatóságával kapcsolatban **már előzetesen** keresse fel az illetékes Terület-/Vonalgazdát, erre vonatkozó megállapodás nélkül a hálózatra vonatkozó tervezési tevékenység **sem folytatható.**

A kábelek a létesítésük óta megtörtént, többszörös terepátrendezés következtében a talajszint alatt a szabványostól eltérő mélységben is előfordulhatnak. A rajzokon megjelölt erőáramú földkábel nyomvonalának keresztezése vagy párhuzamos megközelítése esetén kizárólag csak kézi feltárást engedélyezünk. A kézi feltárás elmulasztása miatt okozott károk miatt (földkábel elszakítása, áramkimaradás miatti fogyasztói kárigények, áramkimaradás miatti árbevétel kiesés, bírságok, helyreállítás költségei) a jegyzőkönyv tárgyában szereplő munkában érintett Beruházó/Kivitelező teljes kártérítési felelősséggel tartozik.

Erőáramú földkábel keresztezése és megközelítése esetén a mindenkor hatályos szabványok előírásait kell betartani. Amennyiben az előírt távolság nem tartható, illetve ahol a kábeleket szilárd burkolat fogja takarni, ott azokat – az illetékes Területgazda által meghatározott módon – mechanikai védelemmel kell ellátni. A mechanikai védelem módját a véglegesített tervben szerepeltetni kell, költségei a Beruházót/Kivitelezőt terhelik.

Erőáramú légvezeték keresztezése és megközelítése esetén a mindenkor hatályos, vonatkozó szabványokban előírtakat illetve a 2/2013.(I.22) NGM rendeletben előírtakat kell betartani. A Beruházó/Kivitelező köteles a hálózat oszlopaitól a szabványos védőtávolságot betartani, és köteles megóvni a munkavégzés során az oszlopok állékonyosságát!

**Az elkészült terveket – a közműkezelői hozzájárulás végett – 3 példányban az illetékes Területgazdának kell benyújtani,** a feltárási munkákhoz szakfelügyeletet kell megrendelni – 14 nappal a munka megkezdése előtt – a közműkezelői nyilatkozatban foglaltak szerint. A tervjóváhagyásban előírt szakfelügyelet megrendelésének elmaradása esetén az üzembehelyezéshez nem fogunk hozzájárulni. Ezen előírások elmulasztása esetén a Beruházó/Kivitelező kártérítési felelősséggel tartozik az E.ON Észak-dunántúli Áramhálózati Zrt. -nek.

Felhívjuk a Tervező/Kivitelező/Beruházó figyelmét, hogy a tervezéssel érintett területen az E.ON Észak-dunántúli Áramhálózati Zrt. nyilvántartásában szereplő nyomvonalrajzokon jelölteken túlmenően más, nem az E.ON Észak-dunántúli Áramhálózati Zrt. tulajdonában levő kábelek is előfordulhatnak.

**A tervezési és kivitelezési munkával érintett területre illetékes Területgazda/Vonalgazda:**

**Nyékiné Kozma Erzsébet,** Cím: 8200 Veszprém Mártírok u. 9., Tel.: +36 30 9011 679, Fax.: + 36 89 510609, E-mail:

Illetékes EON Hálózati Szolgáltató: Veszprémi Régió,

Az E.ON Észak-dunántúli Áramhálózati Zrt. Hálózati Régió Veszprém felhívja a Tervező figyelmét arra, hogy jelen terv és közműegyeztetési jegyzőkönyv másolata képezze részét a tervdokumentációnak. A Zrt. átépített, üzemén kívül helyezett kábelvezetékei a földben maradnak. A közműegyeztetés érvényessége 1 év, amelynek lejártá után újabb egyeztetés szükséges.

**Megjegyzés:**

.....  
aláírás  
Süveges Csaba  
Via Futura Kft.

.....  
aláírás  
Dobos, Zoltán  
E.ON Észak-dunántúli Áramhálózati Zrt.  
Hálózati Régió Veszprém



E.ON Észak-dunántúli Áramhálózati Zártkörűen Működő Részvénytársaság – 9027 Győr, Kandó Kálmán u. 11-13.

Via Futura Kft.

Veszprém  
Budapest u. 2. III/84.  
8200  
Veszprém, 2014. november 07.

**E.ON Észak-dunántúli Áramhálózati Zrt.**

Veszprémi Régió  
8200 Veszprém  
Mártírok útja 9.  
www.eon-hungaria.com  
Nyékiné Kozma Erzsébet  
T: 30/9011-679  
F: 88/591-210  
[e.kozma.nyekine@eon-hungaria.com](mailto:e.kozma.nyekine@eon-hungaria.com)  
R253/1724/2014.  
melléklet:

## Tárgy: Közműkezelői nyilatkozat

Pápa Erkel Ferenc utca – Munkás utca gyalogátkelő kialakítása megnevezésű tervdokumentációval kapcsolatban a következő nyilatkozatot adjuk:  
A tervezett építés áramhálózati tulajdonban lévő 1 kV-os földkábeleket, valamint 1 kV-os légvezetékes hálózatokat érint.

### A kivitelezésnél az alábbi feltételek betartása szükséges:

- A kivitelezés megkezdése előtt az erősáramú földkábelek nyomvonalának műszeres pontosítása szükséges, melyet az E.ON Észak-dunántúli Áramhálózati Zrt. Veszprémi Régiójától kell megrendelni. (8200 Veszprém Mártírok útja 9.)
- Az erősáramú földkábel közelében kizárólag kézi földmunka végezhető E.ON szakfelügyelet jelenlétében, az MSZ 13207 sz., az MSZ 7487 sz. szabványok és „A villamosművek, valamint a termelői, magán- és közvetlen vezetékek biztonsági övezetéről szóló 2/2013. (I. 22.) NGM rendelet” előírásainak betartásával.
- A földkábel visszatakarására (homok + fedőszalag + jelzőszalag) a kivitelezőnek a lehető leghamarabb intézkednie kell (max. 2 munkanap).
- Az esetleges sérülések helyreállításának költségei a kivitelezőt terhelik. A kivitelező a hálózatban okozott sérülést köteles azonnal jelezni az E.ON Észak-dunántúli Áramhálózati Zrt. felé.
- Az 1 kV-os légvezeték környezetében maradéktalanul be kell tartani a légvezetékek biztonsági övezetére vonatkozó „A villamosművek, valamint a termelői, magán- és közvetlen vezetékek biztonsági övezetéről szóló 2/2013. (I. 22.) NGM rendelet” előírásait a munkavégzés közben.
- Légvezetési oszlopnál a megközelítési távolságot be kell tartani, a munkások szélé az oszlophól 1m-nél közelebb nem kerülhet.

**A fent leírtak maradéktalan betartásával a gyalogátkelő kialakításához hozzájárulunk. Nyilatkozatunk 1 évig érvényes.**

Tisztelettel:

Bánó Zoltán  
hálózati régióvezető

E.ON Észak-dunántúli Áramhálózati  
Zártkörűen Működő Részvénytársaság  
Veszprémi Régió

Papp György  
hálózati regionális koordinátor

Igazgatóság:  
Kiss Attila  
Gelencsér Lajos  
Csulak Ferenc



E.ON Közép-dunántúli Gázhálózati Zártkörűen Működő Részvénytársaság  
Veszprémi Hálózati Régióközpont

ÉRINTETTSÉG ESETÉN CSAK A VONATKOZÓ TERÜLETGAZDAI EGYETÉRTÉSI NYILATKOZATTAL EGYÜTT ÉRVÉNYES!

Készült: Az E.ON Közép-dunántúli Gázhálózati Zrt. Veszprémi Hálózati Régióközpont  
hivatalos helyiségében 2014. év 10. hó 7. nap

Jelen vannak:

E.ON Közép-dunántúli Gázhálózati Zrt. részéről:

Iván Zsuzsanna

Egyeztetést kérő társaság részéről:

Via Futura Kft., 8200 Veszprém, Budapest út 2.

Tárgy: Pápa, Erkel Ferenc utca - Munkás utca gyalogátkelőhely kialakítása (belterületi középnyomású gázvezeték érint)

Átadott dokumentáció: gázszakági térképmásolat (dokumentumok száma: 2 db)

Átvett dokumentáció: helyszínrajz, terv

E.ON Közép-dunántúli Gázhálózati Zrt. nyilvántartása alapján a bemutatott terv szerint végzendő munka, a tulajdonunkban lévő gázelosztó és célvezeték hálózatot

☒

ÉRINTI

☐

NEM ÉRINTI

Az érintettség típusa

☒

Keresztezés, megközelítés

☐

Átalakítás

Az érintett gázelosztó és célvezeték hálózat nyomásfokozata és biztonsági övezete a következő:

<input type="checkbox"/>	Kisnyomás	2 - 2	méter (védelembe helyezve)	1 - 1	méter
<input checked="" type="checkbox"/>	Középnomás	4 - 4	méter (védelembe helyezve)	2 - 2	méter
<input type="checkbox"/>	Nagyközép-nyomás	5 - 5	méter (védelembe helyezve)	2,5 - 2,5	méter

Érintettség esetén:

A területről megközelítési vagy keresztezési tervet kell készíteni. (203/1998 kormányrendelet 19/A §.)

**Az elkészült kiviteli terveket – egyetértési nyilatkozat végett – 3 példányban az illetékes Területgazdának be kell nyújtani. A benyújtás elmulasztása esetén a tervezett létesítmény kivitelezésének megkezdéséhez nem járunk hozzá.**

A tervezési és kivitelezési munkával érintett területre illetékes területgazda

neve: **Schlecht Gyula**

telefonszáma: **30/474-8114**

Cím: E.ON Közép-dunántúli Gázhálózati Zrt. Veszprémi Hálózati Régióközpont

Üzemirányítás telefonszáma: **80/301 301**

E.ON Közép-dunántúli Gázhálózati Zrt. Veszprémi Régióközpontja felhívja a tervező figyelmét arra, hogy jelen közműegyeztetési jegyzőkönyv másolata képezze részét a kiviteli tervdokumentációnak.

A Btk. 2012. évi C. törvény 323.§ (1): „Aki közterületi üzem működését berendezésének, vezetékének megrongálásával, vagy más módon jelentős mértékben megzavarja”, büntetést követ el és öt évig terjedő szabadságvesztéssel büntethető.

A létesítményrongálás és a gázenergia-bevétel kiesés miatt keletkezett költségek a beruházót/kivitelezőt terhelik.

**A közműegyeztetés érvényessége a keltezésétől számított 1 év! A tulajdonjogi viszonyokban, vagy a tervben bekövetkező bármilyen jellegű változás, vagy a terv lejáta esetén, új egyeztetés szükséges!**

**Megjegyzés:**

A gázelosztó-vezeték jelenlegi takarása 0,8-1,2 m, ami nem csökkenhet! A gázvezeték terepfelszíni tárgyait az új terepszintre fel kell hozni. Ennek költsége teljes egészében a beruházót, vagy a kivitelezőt terheli. Tervezett csapadékcsontra vonatkozóan a gázvezeték felső, vagy alsó keresztezése esetén a gázvezeték utólagosan védőcső, ill. burokcső elhelyezése szükséges - keresztezésétől számított 1,0-1,0 m-es túlnyúlással - ezek költségeit a beruházónak, vagy a kivitelezőnek kell finanszírozni. A védőcső a gázvezetéknek 2 dimenzióval nagyobb legyen, végeit le kell zárni és terepszintre ki kell szellőztetni, a szellőzőcső végeit TH jelű csapszekerbe kell felhozni. A gázvezeték és a csapadékvíz-vezeték keresztezésénél, elhelyezésénél stb. a vonatkozó szabvány előírásai betartandók. A közműkeresztésnél függőlegesen min. 0,2 m-es távolság tartandó, a keresztezés 30°-os vízszintes szög alatt nem kivitelezhető. Párhuzamos vonalvezetés esetén min. 0,5m, amennyiben a csapadékcsontra szabad légtér felé nyitott befolyó nyílásokkal nem rendelkeznek, melyek egymástól való távolsága 50 méternél kisebb akkor a védőtávolság min 1 m. A tervezett vízelnyelőknak és a gázvezeték között min. 1 m távolság tartandó. A csapadékvíz fektetését csak útatvágással lehet végezni, útatvágással történő kivitelezéshez nem járunk hozzá. A gázvezeték keresztezése feltárás nélküli technológiával (fúrás, sajtolás stb.) nem végezhető. Az üzemelő gázelosztó-vezeték 1,0-1,0 m-es környezetében csak óvatos kézi földmunka végezhető állandó szakfelügyelet mellett. A kivitelezés megkezdése előtt a gázvezeték pontos nyomvonalkitűzését el kell végezni. A nyomvonal kitűzését, illetve a szakfelügyeletet a munkák megkezdése előtt legalább 2 héttel meg kell rendelni az E.ON Közép-dunántúli Gázhálózati Zrt. Veszprémi Régiójától. A kivitelezés után az esetlegesen feltárt gázelosztó-vezetéseket, valamint a terepfelszíni tárgyak felhozatalát a munkagödör visszatemetése előtt régióknál hálózatiüzemeltetési csoportjának be kell mutatni. A kivitelezést követően, a műszaki átadást megelőzően a gázvezeték terepfelszíni műtárgyai visszaellenőrzésének nyomvonalbejárását meg kell rendelni, melynek költsége teljes egészében a kivitelezőt terheli. A fent felsorolt pontok bármelyikének be nem tartásából eredő gázszolgáltatási üzemzavar költsége, ill. a helyreállítási költség teljes egészében a kivitelezőt terheli.

Iván Zsuzsanna

A közműegyeztetés kizárólag a tervező által átadott terven szereplő nyomvonalakra érvényes! A kiviteli tervben szereplő adatok helyességéről a tervező a felelős.

Egyeztetést kérő

A jegyzőkönyvbe foglaltakkal egyetérték, a jegyzőkönyv tartalmával kapcsolatban kifogást nem emelek

Azonosító: 1143\_eb\_2

Hatályba lépés dátuma: 2011.06.30. Veszprémi Régió, Mártírok u. 9.



### Egyetértési nyilatkozat megszerzéséhez beadandó dokumentumok 3 példányban:

- Jelen egyeztetési jegyzőkönyv másolata
- Nyilvántartási térképmásolat (alaprajz, hossz-szelvény)
- Az érintett terület kiviteli terv részlete: keresztezési megközelítési terv (helyszínrajz M=1:500 és kereszt-szelvény M=100/100)
- Egyszerűsített műszaki leírás.

### Egyéb előírások és információk:

Kivonat a 203/1998. (XII. 19.) Korm. rendelet a bányászatról szóló 1993. évi XLVIII. törvény végrehajtásáról és az 559/2013. (XII. 31.) Korm. rendelet a bányászattal és a távhőszolgáltatással összefüggő kormányrendeletek módosításáról

„19/A. § (1) A szénhidrogén- és a széndioxid-szállítóvezeték (a továbbiakban együtt: szállítóvezeték), a földgáz elosztóvezeték (a továbbiakban: elosztóvezeték), az egyéb gáz és gáztermék vezeték, valamint a bányászati létesítmény és a célvezeték, továbbá környezetük védelmére, zavartalan üzemeltetése, ellenőrzése, karbantartása, javítása és az üzemzavar-elhárítás biztosítására biztonsági szabályzatban meghatározott méretű biztonsági övezetet kell megállapítani.

(2) A biztonsági övezeten belül tilos

- a) a 19/B. §-ban foglaltak kivételével az építési tevékenység, továbbá bármilyen építmény elhelyezése;
- b) a tűzrakás vagy anyagok égetése;
- c) a külszíni szilárdásvány-bányászati tevékenység;
- d) a kőolaj- és földgázbányászati létesítmények, a szállító- és elosztóvezeték állagát veszélyeztető maró- és tűzveszélyes anyagok kiöntése, kiszórása;
- e) a robbantási tevékenység;
- f) anyagok elhelyezése, tárolása;

- g) az árasztásos öntözés, továbbá rizstelep, halastó, víztározó, zagytér létesítése;
- h) szállítóvezeték esetében járművek állandó vagy ideiglenes tárolása.

(3) A bányászati létesítmények és a szállítóvezeték részeit képező állomások és fáklyák biztonsági övezetének teljes terjedelmében, valamint az elosztóvezeték tengelyétől mért 2-2 méteres, a szállítóvezeték, az egyéb gáz és gáztermék vezeték és a célvezeték tengelyétől mért 5-5 méteres, továbbá az energiaellátó, a távfelügyeleti, a hírközlési és a korrózióvédelemi kábelek tengelyétől mért 1-1 méteres biztonsági övezet részben tilos

- a) fák, valamint a létesítmények, vezetékek épségét veszélyeztető egyéb növények ültetése,
- b) szőlő- és egyéb kordonok elhelyezése,
- c) a 0,6 m-nél nagyobb mélységű talajművelés,
- d) a kézzel végzett régészeti feltárás és a 19/B. §-ban foglaltak kivételével egyéb, a felszín megbontásával járó tevékenység (a továbbiakban: földmunka) végzése,

valamint

- e) a tereprendezés.

(4) A biztonsági övezetben az építésügyi hatóság által jogerősen elrendelt bontási tevékenység elvégezhető.

(5) A biztonsági övezeten belül az üzemeltetéshez, karbantartáshoz és javításhoz, valamint az üzemeltető hozzájárulásával más tevékenység végzéséhez szükséges létesítmények, anyagok ideiglenesen elhelyezhetők, tevékenységek folytathatók.

(6) Az (1) bekezdés szerinti létesítmény jelzéseinek, felszíni műtárgyainak eltakarása, megrongálása, eltávolítása tilos. A biztonsági övezettel érintett ingatlan tulajdonosa, kezelője vagy használója a biztonsági övezetbe tartozó tilalmakat és korlátozásokat köteles betartani, továbbá nem végezhet olyan tevékenységet, amely a tilalmak és a korlátozások teljesülését veszélyeztetné.

(7) A biztonsági övezetre előírt tilalmak és korlátozások megtartását az üzemeltető vagy megbízottja köteles rendszeresen ellenőrizni, és azok megsértése esetén köteles a jogszabályban előírt állapot visszaállításáról intézkedni, amelyet a biztonsági övezettel érintett ingatlan tulajdonosa, kezelője vagy használója tűrni köteles. A megtett intézkedéseket és azok eredményét – a szükséges hatósági intézkedések megtétele céljából haladéktalanul – köteles bejelenteni a bányakapitányságnak.

(8) A biztonsági övezet kérelemre módosítható, ha a műszaki-biztonsági feltételek lehetővé teszik.

(9) A biztonsági övezettel érintett ingatlanokra alapított vezetékjog, használati jog ingatlan-nyilvántartásba történő bejegyzését a létesítmény használatba vétele iránti kérelem benyújtása előtt kezdeményezni kell. Azokban a jogszabályban meghatározott esetekben, amikor szolgalmi jog, vezetékjog, használati jog az ingatlan-nyilvántartásba nem jegyezhető be, az üzemeltető a biztonsági övezetről, az előírt korlátozásokról és tilalmakról, valamint ezek megváltozásáról köteles az érintett ingatlan-tulajdonost (kezelőt, használót) az üzembe helyezés előtt, és a változást követően 30 napon belül írásban tájékoztatni.

19/B. § (1) Nyomvonaljellegű kőolaj- és földgázbányászati létesítmény, szállítóvezeték, elosztóvezeték, célvezeték, valamint egyéb gáz és gáztermék vezeték (e §-ban a továbbiakban: keresztezett létesítmény) egymást és más nyomvonalas létesítmény e létesítményeket biztonsági szabályzatban meghatározott módon és mértékben keresztezheti vagy megközelítheti.

(2) A keresztezett létesítmény keresztezéséhez, megközelítéséhez azok üzemeltetőjének egyetértése szükséges. Az üzemeltető az egyetértés megadását feltételekhez kötheti.

(3) A keresztező, megközelítő építmény építetőjének gondoskodnia kell

- a) a szükséges engedélyezési és kivitelezési, valamint üzemeltetési, technológiai tervek elkészítéséről és az üzemeltetővel történő egyeztetéséről,
- b) a meglévő létesítményen megvalósítani szükséges átalakítások terveinek elkészítéséről, a kivitelezési költségek viseléséről és
- c) a biztonsági övezet kialakítása érdekében szükséges költségek viseléséről.

(4) Az üzemeltető egyetértése iránti megkereséshez mellékelni kell a (3) bekezdés a) pontja szerinti terveket. Ha az üzemeltető a nyilatkozat megadására vonatkozó megkeresés kézhezvételétől számított 15 napon belül nem nyilatkozik, a hozzájárulását megadottnak kell tekinteni az építési tevékenységhez. A nyilatkozatadás elmaradásából származó károkért az üzemeltető a károkozóval egyetemlegesen felelős.

(5) Az (1) bekezdés szerinti esetben meglévő létesítménynek kell tekinteni a keresztező, megközelítő létesítmény tervezésének időszakában hatályos létesítési vagy használatbavételi engedéllyel, illetve hatályos terület-felhasználási vagy építési engedéllyel rendelkező keresztezett létesítményt.

(6) Gépi földmunkát a keresztezett létesítmény feltárásához szükséges szilárd burkolatú út felbontása kivételével, a létesítmény szélső alkotóitól számított 1-1 méteres övezeten belül végezni nem lehet.

(7) Az építési tevékenység kivitelezőjének gondoskodnia kell a kivitelezési munka megkezdése előtt az üzemeltető szakmai felügyelete mellett a keresztezett létesítmény nyomvonalának és a (6) bekezdés szerinti övezet kijelöléséről, a kijelölt övezetnek az építési tevékenység alatti fenntartásáról, a keresztezett létesítmény feltárásáról. A kijelölés helyességéért az üzemeltető a felelős. A kijelölés szakmai felügyeletével kapcsolatos költségeket a kivitelező köteles viselni.

(8) Ha más nyomvonalas létesítmény üzemzavarának elhárítása szükséges, az üzemzavarral érintett nyomvonalas létesítmény üzemeltetője köteles az üzemzavar-elhárítás megkezdése előtt a keresztezett létesítmény üzemeltetőjével a tervezett munkálatokról és azok helyéről egyeztetni.

(9) Közvetlen veszélyhelyzet áll fenn, ha a megrongált keresztezett létesítményből a szállított közeg kiáramlik, és a kiáramló közeg

- a) robbanás- vagy tűzveszélyes, vagy
- b) az egészségre, környezetre ártalmas.”

Továbbá be kell tartani a 80/2005 (X. 11.) GKM rendelet előírásait.



E.ON Közép-dunántúli Gázhálózati Zártkörűen Működő Részvénytársaság – 8800 Nagykanizsa, Zrínyi Miklós u. 32.

Via Futura Kft.

Veszprém  
Budapest út 2.  
8200

Veszprém, 2014.10.07.

**Tárgy: Egyetértési nyilatkozat**

Tisztelt Cím!

A PE142 /2014 számú közmű egyeztetési jegyzőkönyv alapján a Pápa, Erkel Ferenc utca - Munkás utca gyalogátkelőhely kialakítása (belterületi középnyomású gázvezeték érint) témában benyújtott engedélyezési terveit megvizsgáltuk és az alábbi észrevételeket tesszük:

A PE142 /2014 számú közmű egyeztetési jegyzőkönyv megjegyzések rovatában előírtakat figyelembe kell venni!

Vizsgálatra benyújtott dokumentumok: Kiviteli terv

A tervezett útburkolat, csapadécsatorna az E.ON Közép-dunántúli Gázhálózati Zrt. tulajdonában lévő középnyomású gázelosztó és célvezeték hálózatát nyomvonalában keresztezi.

A középnyomású gázvezeték 4-4 méteres környezetében földmunka csak az E.ON Közép-dunántúli Gázhálózati Zrt. szakfelügyelete mellett végezhető. Ennek megrendelését a kivitelezés megkezdése előtt 8 nappal, írásban az E.ON Közép-dunántúli Gázhálózati Zrt.-nél teheti meg, az érintett területre illetékes területgazdájától.

Cím: 8200 Veszprém, Mártírok út 9.

Területgazda: Schlecht Gyula, Telefon: 30/474-8114

Kivitelezés során a 80/2005. (X. 11.) GKM rendelet IV. fejezete szerinti előírásokat, valamint a bányászatról szóló 1993. évi XLVIII-as törvény végrehajtására kiadott 203/1998. (XII.19.) kormányrendelet, valamint az 559/2013. (XII.31.) kormányrendelet 19/A. § és 19/B. § szerinti tilalmakat és korlátozásokat és előírásokat „a gázvezeték biztonsági övezetén belüli munkavégzésről” be kell tartani.

- A 19/B. § (3) „A keresztező, megközelítő építmény építettségének gondoskodnia kell
- a) a szükséges engedélyezési és kivitelezési, valamint üzemeltetési, technológiai tervek elkészítéséről és az üzemeltetővel történő egyeztetéséről,
  - b) a meglévő létesítményen megvalósítani szükséges átalakítások terveinek elkészítéséről, a kivitelezési költségek viseléséről és
  - c) a biztonsági övezet kialakítása érdekében szükséges költségek viseléséről.”

**E.ON Közép-dunántúli  
Gázhálózati Zrt.**  
Veszprémi Régió  
8200 Veszprém  
Mártírok út 9.  
www.eon-hungaria.com

T: 88/579-810  
F: 88/579-811  
Schlecht Gyula  
területgazda  
gyula.schlecht@eon-hungaria.com  
E252-5228 /2014.

Igazgatóság:  
Kiss Attila  
Gelencsér Lajos

székhely:  
8800 Nagykanizsa,  
Zrínyi Miklós u. 32.  
Zalaegerszegi Törvényszék  
Cégbírósága  
Cg 20-10-040064

A 19/B. § (6) „Gépi földmunkát a keresztezett létesítmény feltárásához szükséges szilárd burkolatú út felbontása kivételével, a létesítmény szélső alkotóitól számított 1-1 méteres övezeten belül végezni nem lehet.”

A 19/B. § (7) „Az építési tevékenység kivitelezőjének gondoskodnia kell a kivitelezési munka megkezdése előtt az üzemeltető szakmai felügyelete mellett a keresztezett létesítmény nyomvonalának és a (6) bekezdés szerinti övezet kijelöléséről, a kijelölt övezetnek az építési tevékenység alatti fenntartásáról, a keresztezett létesítmény feltárásáról. A kijelölés helyességéért az üzemeltető a felelős. A kijelölés szakmai felügyeletével kapcsolatos költségeket a kivitelező köteles viselni.”

Az E.ON Közép-dunántúli Gázhálózati Zrt. képviselőjét meg kell hívni a munkaterület átadás-átvételi eljárásra, ahol az érintett gázelosztó és célvezeték nyomvonalát és a gépi földmunka tilalmi övezetét (1-1 méteres sáv), szükség esetén a nyomvonal feltárással történő pontosításával maradandóan ki kell jelölni. A nyomvonal és tilalmi övezetének kijelölését az E.ON Közép-dunántúli Gázhálózati Zrt.-nél kell megrendelni. A felmerülő (geodéziai) költségek a Megrendelőt terhelik. A nyomvonal és a tilalmi övezet megjelölésének fenntartása az építés felelős műszaki vezetőjének a feladata. A tárgyi engedélyezési terv átvizsgálása alapján és előírásaink teljesítése mellett egyetértési hozzájárulásunkat megadjuk. A vonatkozó előírások be nem tartásából eredő gázszolgáltatói tulajdonban lévő létesítményrongálás és gázenergia-bevétel kiesés miatt keletkezett költségek a Beruházót/Kivitelezőt terhelik. Az E.ON Közép-dunántúli Gázhálózati Zrt. Veszprémi Régiója felhívja a tervező figyelmét arra, hogy jelen egyetértési nyilatkozat másolata képezze részét a kiviteli tervdokumentációnak. Nyilatkozatunk a tervdokumentáció megváltozásáig vagy a keltezésétől számított 1 évig érvényes. A csatolt tervtől eltérő nyomvonal, illetve műszaki megoldások alkalmazása esetén új engedélyezési eljárást kell indítani.

**Az alábbiakra külön felhívom a Beruházó és Kivitelező figyelmét:**

#### **411/2012 Korm.r. Bt.Vhr. módosításai:**

A biztonsági övezettel érintett ingatlan tulajdonosa, kezelője vagy használója a biztonsági övezetre vonatkozó tilalmakat és korlátozásokat köteles betartani, továbbá nem végezhet olyan tevékenységet, amely a tilalmak és korlátozások teljesülését veszélyeztetné. A biztonsági övezetre előírt tilalmak és korlátozások megtartását az üzemeltető vagy megbízottja köteles rendszeresen ellenőrizni, és azok megsértése esetén köteles a jogszabályban előírt állapot visszaállítására intézkedni. A megtett intézkedéseket és azok eredményét – a szükséges hatósági intézkedések megtétele céljából haladéktalanul – köteles bejelenteni a bányakapitányságnak.”

*(Nyomvonaljellegű kőolaj- és földgázbányászati létesítmény, szállítóvezeték, elosztóvezeték, célvezeték, valamint egyéb gáz és gáztermék vezeték keresztezéséhez, megközelítéséhez azok üzemeltetőjének egyetértése szükséges. A keresztező, megközelítő létesítmény beruházójának, építetőjének gondoskodnia kell.)*

„e) a tényleges kivitelezési munkálatok előtt – a kivitelezővel egyeztetve – legalább két nappal az üzemeltető írásbeli értesítéséről, a nyomvonal jellegű létesítmény biztonsági övezetén belüli földmunka pontos helyének és időpontjának (óra, nap) megadásával,



f) a megközelített létesítmény biztonsági övezetén belül végzett földmunka során az építés felelős műszaki vezetőjének jelenlétéről.”

„(10) Az üzemeltető a (8) bekezdés szerinti egyetértés megadását feltételekhez kötheti. A keresztezett, megközelített létesítmény biztonsági övezetén belüli feltárás céljából végzett földmunka csak az üzemeltető vagy megbízottja szakmai felügyelete mellett végezhető. Szakmai felügyelet nélkül az építési tevékenységet megkezdeni és végezni nem lehet.”

„(1a) A Bt. 41/A. §-a alapján kiszabott bírság összege ötszázezer forintig terjedhet. A bírság ismételten is kiszabható, ha a bírság megállapításának alapját képező jogellenes állapotot a kötelezett határidőre nem szünteti meg. Az ismételten kiszabott bírság összegének felső határa egy millió forintig terjedhet.

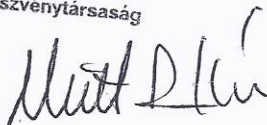
  
S.G.Y.

E.ON Közép-dunántúli  
Gázhálózati Zrt.

E.ON Közép-dunántúli Gázhálózati  
Zártkörűen Működő Részvénytársaság  
5.



**DUDINSZKY ZOLTÁN**  
régióvezető



**NÉMETH ANDRÁS**  
regionális hálózati koordinátor

**Szurmai Mérnöki Iroda Kft.**  
8200 Veszprém, Paál L. u. 17.

**Tárgy: Pápa, Ekel Ferenc utca - Munkás utca gyalogátkelő kialakítása**  
**Terszám: 1441/3**  
**Közműkezelői nyilatkozat**

Tisztelt Cím!

A tárgyi létesítmény érinti az Invitel Zrt. hálózatának nyomvonalát, melyet a terv tartalmaz.  
A kivitelezés során kérjük a következő szempontok figyelembe vételét:

A távközlési létesítmények 2-2 méteres környezetében csak kézi szerszámmal és szakfelügyeletünk jelenlétében szabad munkát végezni, mindennemű gépi munka tilos!

A létesítmény építése során az MSZ 7487/2-80 és az MSZ 7487/3-80 számú közműrendezési szabvány előírásait be kell tartani, a távközlés részére fenntartott helyet szabadon kell hagyni.

A földalatti kábelek pontos helyét és mélységét keresztezéseknél, ill. megközelítéseknél műszeres kitűzéssel kell megállapítani.

Megközelítéseket és esetleges feltárásokat a földdel történő betakarás előtt az üzemeltetővel a helyszínen szemrevételeztetni és jegyzőkönyvben rögzíteni kell.

**A szakfelügyeletet és a műszeres kitűzést az Invitel Zrt.-től írásban kell megrendelni:**  
**8500 Pápa, Major u. 2. Fax: 89/313-546.**

Egyben felhívjuk a figyelmet, hogy mindennemű távközlési hálózatban bekövetkezett esetleges rongálásért a beruházó és kivitelező egyetemlegesen erkölcsileg és anyagilag felelős. Rongálás esetén az előírások figyelmen kívül hagyása még szakfelügyelet jelenlétében sem mentesít a felelősség alól.

A munkaterület átadásra vállalatunkat kérjük meghívni.

A fentiek figyelembevételével a tervhez közműkezelői hozzájárulásunkat megadjuk.

Pápa, 2014.10.09.

**invitel**

Invitel Távközlési Zrt.  
2040 Budaörs, Puskás Tivadar u. 8-10.  
Fióktelep: 8500 Pápa, Major u. 2.  
Adószám: 12069316-2-44  
119.



Bertha Zoltán  
műszaki nyilvántartó

Tisztelettel:



Iktatószám: 705-21/2014  
Ügyintéző: AKV41

mely készült: 2014. 09. 24. -án.....

Tárgy: *Rövid Erkel Fő - Harkodi u. 970625466 626...*  
*hírd.*

Jelen vannak: VIA FUTUBA Kft 0200: Veszprém, Keszthelyi út

*P. Lyphon* *recepta* *Guillemet* *Reinhold*  
Mendel.

PÁPAI VÍZ-ÉS CSATORNAMŰ ZRT  
8500 Pápa, Vízmű u. 2.  
1.

## Közmű egyeztetési jegyzőkönyv

Jegyzőkönyv felvétel ideje : 2014. szeptember 4.

Jegyzőkönyv felvétel helye : 8500 Pápa Budai N. A. u. 8.

Tárgy :


Pápa, Külső-Veszprémi úton létesítendő forgalomcsillapító kapu, a Munkás utca - Erkel Ferenc utca csomópontjában létesítendő gyalogos átkelőhely, ill. a Juhar utca - Nagysallói utca csomópontjában létesítendő buszforduló

A bemutatott dokumentáció alapján megállapítást nyert, hogy a tervezett munkálatok a KábelszatNet-2002 Kft. kezelésében ( tulajdonában ) lévő hálózatot ( létesítményt ) :

**NEM ÉRINTIK**

Pápa, 2014. szeptember 4.

**KábelszatNet-2002. Kft.**  
8500 Pápa, Budai Nagy Antal u. 8.  
Adószám: 11381527-2-19  
Cg.: 19-09-510665



Köhalmi Zsolt műszaki vezető



## KÖZMŰEGYEZTETÉSI NYILATKOZAT

**Készült:** 2014. év 08. hó 08. napján az Invitel Távközlési Szolgáltató zRt. hivatalos helyiségében.

**Száma:** 90/2014

**Jelen vannak:** Invitel ZRt.      részéről:      Bertha Zoltán  
Tervező      részéről      Via Futura Kft. Süveges Csaba

**Tárgy:** Pápa, Munkás utca - Erkel Ferenc utca csomópontjában létesítendő gyalogos átkelőhely

### Tárggyal kapcsolatos nyilatkozat:

A bemutatott terv alapján megállapítom, hogy az építés az **Invitel Távközlési Szolgáltató zRt. hálózatának** nyomvonalát

## ÉRINTI

A kivitelezés során kérjük a következő szempontok figyelembe vételét:

A létesítmény építése során az MSZ 7487/2-80 és az MSZ 7487/3-80 számú közműrendezési szabvány előírásait be kell tartani, a távközlés részére fenntartott helyet szabadon kell hagyni. A távközlési létesítmények 2-2 méteres körzetében csak kézi számmal és szakfelügyeletünk jelenlétében szabad munkát végezni, mindennemű gépi munka tilos!

A föld alatti kábelek pontos helyét és mélységét a keresztezéseknél ill. megközelítéseknél műszeres kitzéssel kell megállapítani.

**A szakfelügyeletet és a műszeres kitzést az Invitel Zrt.-től írásban meg kell rendelni:**

**8500 Pápa, Major u. 2. Fax: 89/313-546**

Az Invitel Zrt. a nyomvonalkitzést továbbadhatja a helyi hálózat fenntartójának, a Penta Kft.-nek.

A távbeszélő hálózatot érintő munkákat csak a hálózat biztonságba helyezése után engedélyezzük. Egyben felhívjuk a figyelmet, hogy mindennemű távközlési hálózatban bekövetkezett esetleges rongálásért a beruházó és kivitelező egyetemlegesen erkölcsileg és anyagilag felelős. Rongálás esetén az előírások figyelmen kívül hagyása még szakfelügyelet jelenlétében sem mentesít a felelősség alól.

Amennyiben a beruházó és kivitelező az előírt műszeres ellenőrzést ill. szakfelügyeletet nem rendeli meg - és a távközlési hálózatot megrongálja -, úgy azt szándékos rongálásnak vesszük és feljelentési jogunkkal élünk.

A feltárt kábelek munkaidőn túli őrzéséről vagy annak legalább 30 cm-es ideiglenes földtakarásáról a kivitelezőnek kell gondoskodnia.

A keresztezéseket, megközelítéseket és esetleges feltárásokat a földdel történő betakarás előtt az üzemeltetővel a helyszínen szemrevételeztetni és jegyzőkönyvben rögzíteni kell.

**Az elkészült kiviteli tervből egy példányt kérünk megküldeni vállalatunknak közműkezelői hozzájárulás kiadása céljából.**

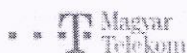
invitel

Invitel Távközlési Zrt.  
2040 Budaörs, Puskás Tivadar u. 8-10.  
Fióktelep: 8500 Pápa, Major u. 2.  
Adószám: 12069316-2-44  
119.

Bd L

Invitel zRt. részéről

Tervező részéről



Műszaki szolgáltatások igazgatóság  
Észak-dunántúli szolgáltatási központ

9022 Győr Teleki utca 36.  
9001 Győr Pf. 612  
Tel: 96/519-201 Fax: 96/501-634

Ügyiratszám: 4203201-49853502-1/2014

Egyeztetés kelte: Győr, 2014.08.06

1 évig érvényes!

## KÖZMŰEGYEZTETÉSI JEGYZŐKÖNYV

Beadvány azonosító:

Tárgy jellege: **Gyalogátkelőhely létesítése**

Tárgy helyszíne:

**Tárgy: Pápa, Munkás utca - Erkel Ferenc utca csomópontban gyalogos átkelőhely létesítés**

A Magyar Telekom Nyrt. tulajdonában és fenntartásában lévő hálózat jellege:

Alépítmény ☐

Földkábel ☐

Földfeletti ☐

Nincs ☒

A létesítés a Magyar Telekom Nyrt.

helyi hálózatát:	érinti <input type="checkbox"/>	nem érinti <input checked="" type="checkbox"/>
körzet hálózatát:	érinti <input type="checkbox"/>	nem érinti <input checked="" type="checkbox"/>
gerinc hálózatát:	érinti <input type="checkbox"/>	nem érinti <input checked="" type="checkbox"/>
zárt célú hálózatát:	érinti <input type="checkbox"/>	nem érinti <input checked="" type="checkbox"/>

A közműegyeztetési jegyzőkönyvvel együtt kiadásra került a Magyar Telekom Nyrt. közműkezelői nyilatkozata.

A bemutatott beadványtervvel kapcsolatosan az egyeztető az alábbiakat közli:

A szakhatóságok felé, építési engedély kiadásához a közműkezelői nyilatkozatot kell a beadványhoz csatolni!

Ezen közműegyeztetési jegyzőkönyv NEM pótolja a Magyar Telekom Nyrt. közműkezelői nyilatkozatát!

Műszaki Szolgáltatások Igazgatóság  
Észak-dunántúli szolgáltatási központ  
Közműegyeztetés  
Egyeztetés kelte: Győr, 2014.08.06

Ph.  
Kelt: 2014 -08- 06

Gellért Tamás  
a Magyar Telekom Nyrt. közműegyeztetője

Jelen közműegyeztetési jegyzőkönyvünk átvételét a közműegyeztető ügyfelünk aláírásával elismeri, és vállalja annak továbbítását megbízója felé. Egyben tudomásul veszi, hogy a közműegyeztetési jegyzőkönyv és közműkezelői nyilatkozat másolatát az egyeztetett terv egy példányával együtt archiváljuk.

Cím: 9022 Győr, Bajcsy-Zsárfi u. 46.  
Levél cím: 9001 Győr, Pf. 612  
Tel./Fax: 96/501-641; 96/501-634

VIA FUTURA Mérnöki Tanácsadó és Szolgáltató Kft.

503

Süveges Csaba +3688784747

egyeztetést kérő szervezet neve

egyeztető Ügyfél neve (olvashatóan) és telefonszáma

egyeztető Ügyfél aláírása

Magyar Telekom Nyrt.

Ügyfelfogadás előzetes bejelentkezés alapján (tel: 96/519-201)





Műszaki szolgáltatások igazgatóság  
Észak-dunántúli szolgáltatási központ

9022 Győr Teleki utca 36.  
9001 Győr Pf. 612  
Tel: 96/519-201 Fax: 96/501-634

VIA FUTURA Mérnöki Tanácsadó és Szolgáltató Kft.  
Budapest  
Zenta utca 1.  
1111

Ügyiratszám: 4203201-49853502-2/2014

Ügyintéző: Gellért Tamás

Telefon: 96/519-201

Telefax: 96/501-634

E-mail cím:

Melléklet:

## KÖZMŰKEZELŐI NYILATKOZAT

Beadvány azonosító:

Tárgy jellege: **Gyalogátkelőhely létesítése**

Tárgy helyszíne:

Tárgy: **Pápa, Munkás utca - Erkel Ferenc utca csomópontban gyalogos átkelőhely létesítés**

### Tisztelt Címzett!

A tárgyi témában igazgatóságunkhoz benyújtott terveit megkaptuk. Megállapítottuk, hogy a tervezett létesítmény

**Magyar Telekom Nyrt. tulajdonában és üzemeltetésében lévő távközlési hálózatot NEM érint.**

Tárgyi létesítmény csatolt terv szerinti kivitelezéséhez a

**közműkezelői hozzájárulásunkat megadjuk.**

Záradék; Az üzemeltetői nyilatkozat érvényessége: 2015.08.06

Csatolt tervtől eltérő nyomvonal, illetve eltérő műszaki megoldások alkalmazása esetén új engedélyezési eljárást kell indítani.

Győr, 2014.08.06

Üdvözlettel,

..... Magyar  
Telekom

Műszaki Szolgáltatások Igazgatóság  
Észak-dunántúli szolgáltatási központ  
Közműegyeztetés

Magyar Telekom Nyrt.  
Kelt:

2014-08-06

Cím: 9022 Győr, Bajcsy-Zsilinszky u. 46.  
Levélcím: 9001 Győr, Pf. 612  
Tel./Fax: 96/501-641; 96/501-634

1503